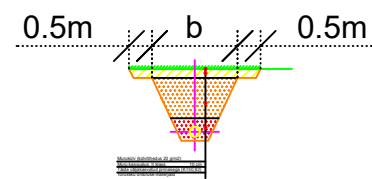
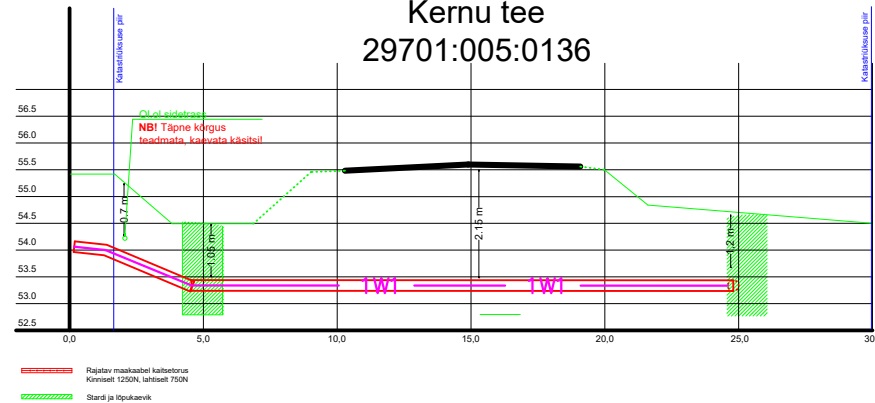


Riigimaantee kaitsevööndis paigaldada kaabel tee all minimaalselt 1,5 meetri sügavusele, muldes 1,2 meetri ja haljastuses 1 meetri sügavusele olemasolevast tasapinnast.

Kinnise meetodi abikaeviku kaugus teekatendist 5 meetrit.  
Lõigu pikkus 20 meetrit.

11430 Kustja -  
Kernu tee  
29701:005:0136



Mäevahe  
29701:006:1080

Kuusikuveere  
72601:001:1267

Kinnise meetodi abikaeviku  
kaugus teekatendist 6 meetrit

4 Tallinn-Pärnu-Ikla tee  
29701:005:0136

Paigaldada 4-kohaline liitumiskilp LK213797  
peakaitsmega 3x25A



**ETTEVAATUST!**  
**Ristumine sidetrassiga!**

#### TINGMÄRGID ASENDIPLAANIL

- ← → Olemasolev MP õhuliin
- ▬ Projekteeritud jaotus- ja liitumiskilp
- ▬ Projekteeritud 0,4 kV maakaabel kaitsetorus 750N
- ▬ Projekteeritud 0,4 kV maakaabel kaitsetorus 1250N (kinnisel meetodil)
- ▬ Kinnistu piir
- ▬ Olemasolev sidekaabel

#### Märkus:

- Geoalusena kasutatud Enersense AS tööd nr. EN-23-06\_Kondi kinnistu liitumise alusplaan
- Teiste kommunikatsioonidega rööpkulgemisel ning ristumisel jälgida ettenähtud vähekauguseid
- maandusi vaadata jooniselt 005 "Elektriskeem"
- Pärast kaevetöid taastada pinnase endine olukord ning korrastada ehitusjäljed. Pinnase täitmisel arvestada hilisemat vajumist, tagasitäidetav pinnas tihendada.

Tellija:  <b>Enefit</b>	 <b>enersense</b>	Address: Mõigu 3, Tallinn 10112	Kuupäev: 08.08.2023
		Reg. nr: 11445550	Töö nr: 23-1
Töö nimetus: Kondi kinnistu liitumine madalpingel Haiba küla, Saue vald, Harjumaa LR6435	E-mail: hardi.tamme@enersense.com Tel nr: +372 5174402	Joon nr: 002/005	
		Mõõtkava:1:500	
Joonise nimetus: Asendiplaan	Projekteeris: Hardi Tamme Kontrollis: Liina Randvoo		